

**Prontuario de información geográfica municipal de los Estados Unidos Mexicanos**

**Juchipila, Zacatecas**  
Clave geoestadística 32023

**Prontuario de información geográfica municipal de los Estados Unidos Mexicanos**  
**Juchipila, Zacatecas**

**Ubicación geográfica**

Coordenadas	Entre los paralelos 21°17' y 21°28' de latitud norte; los meridianos 102°58' y 103°16' de longitud oeste; altitud entre 1100 y 2 800 m.
Colindancias	Colinda al norte con los municipios de Santa María de la Paz y Apozol; al este con los municipios de Apozol y Nochistlán de Mejía; al sur con los municipios de Nochistlán de Mejía y Moyahua de Estrada; al oeste con los municipios de Moyahua de Estrada, Mezquital del Oro, Teúl de González Ortega y Santa María de la Paz.
Otros datos	Ocupa el 0.4% de la superficie del estado Cuenta con 31 localidades y una población total de 11 603 habitantes <a href="http://mapserver.inegi.org.mx/mgn2k/">http://mapserver.inegi.org.mx/mgn2k/</a> ; 20 de enero de 2010.

**Fisiografía**

Provincia	Sierra Madre Occidental (100%)
Subprovincia	Sierras y Valles Zacatecanos (100%)
Sistema de topofomas	Sierra alta con mesetas(53.5%) y Valle intermontano con lomerío (46.5%)

**Clima**

Rango de temperatura	14 – 24°C
Rango de precipitación	700 - 1000 mm
Clima	Templado subhúmedo con lluvias en verano, de menor humedad (33.6%), semiseco semicálido (23.0%), semiseco muy cálido y cálido (22.1%), semicálido subhúmedo con lluvias en verano, de menor humedad (21.3%)

**Geología**

Periodo	Terciario (58.8%), Neógeno (30.5%) y Cuaternario (10.0%)
Roca	Ígneas extrusivas: riolita-toba ácida (46.1%), toba ácida (12.7%) y basalto (3.2%) Sedimentaria: limolita-arenisca (15.3%), arenisca-conglomerado (15.1%) y caliza-limolita (0.1%) Suelo: aluvial (6.8%)

**Edafología**

Suelo dominante	Regosol (33.1%), Phaeozem (28.6%), Leptosol (22.1%), Luvisol (9.1%), Calcisol (3.6%), Fluvisol (2.7%) y No aplicable (0.1%)
-----------------	-----------------------------------------------------------------------------------------------------------------------------

**Hidrografía**

Región hidrológica	Lerma Santiago (100%)
Cuenca	R. Juchipila (99.6%) y R. Verde Grande (0.4%)
Subcuenca	R. Juchipila – Moyahua (99.6%) y R. Verde Grande (0.4%)
Corrientes de agua	Perenne: Juchipila Intermitentes: El Chiquihuitillo, San Miguel, El Laurel, Los Caracoles y Chihuila
Cuerpos de agua	No disponible

**Uso del suelo y vegetación**

Uso del suelo	Agricultura (15.8%), zona urbana (0.7%) y no aplicable (0.1%)
Vegetación	Selva (47.4%), bosque (28.9%), pastizal (7.1%)

**Uso potencial de la tierra**

Agrícola	Para la agricultura de tracción animal continua (31.0%) Para la agricultura manual estacional (22.9%) No apta para la agricultura (46.1%)
Pecuario	Para el aprovechamiento de la vegetación natural diferente del pastizal (74.1%) Para el aprovechamiento de la vegetación natural únicamente por el ganado caprino (25.9%)

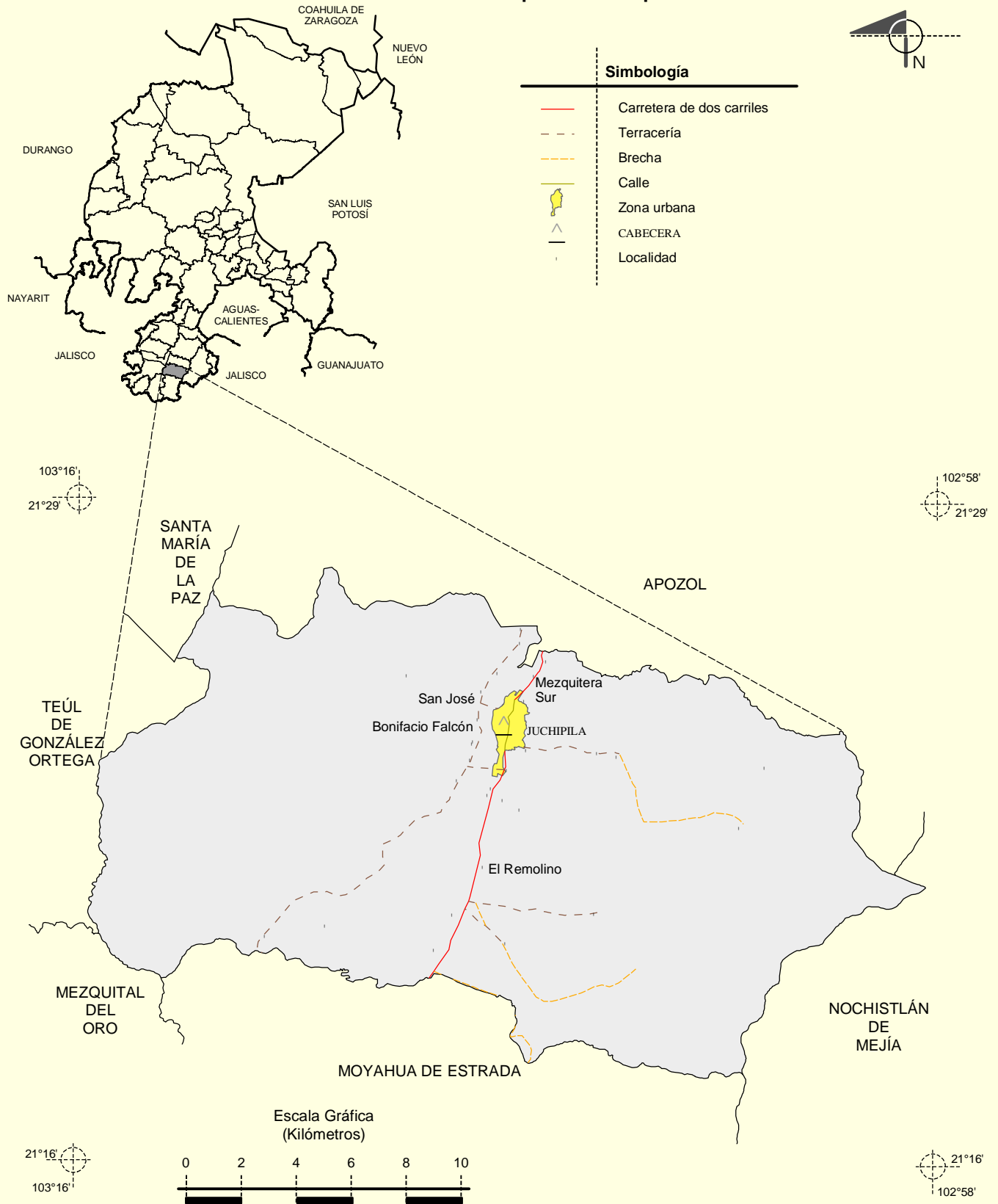
## Prontuario de información geográfica municipal de los Estados Unidos Mexicanos Juchipila, Zacatecas

---

### Zona urbana

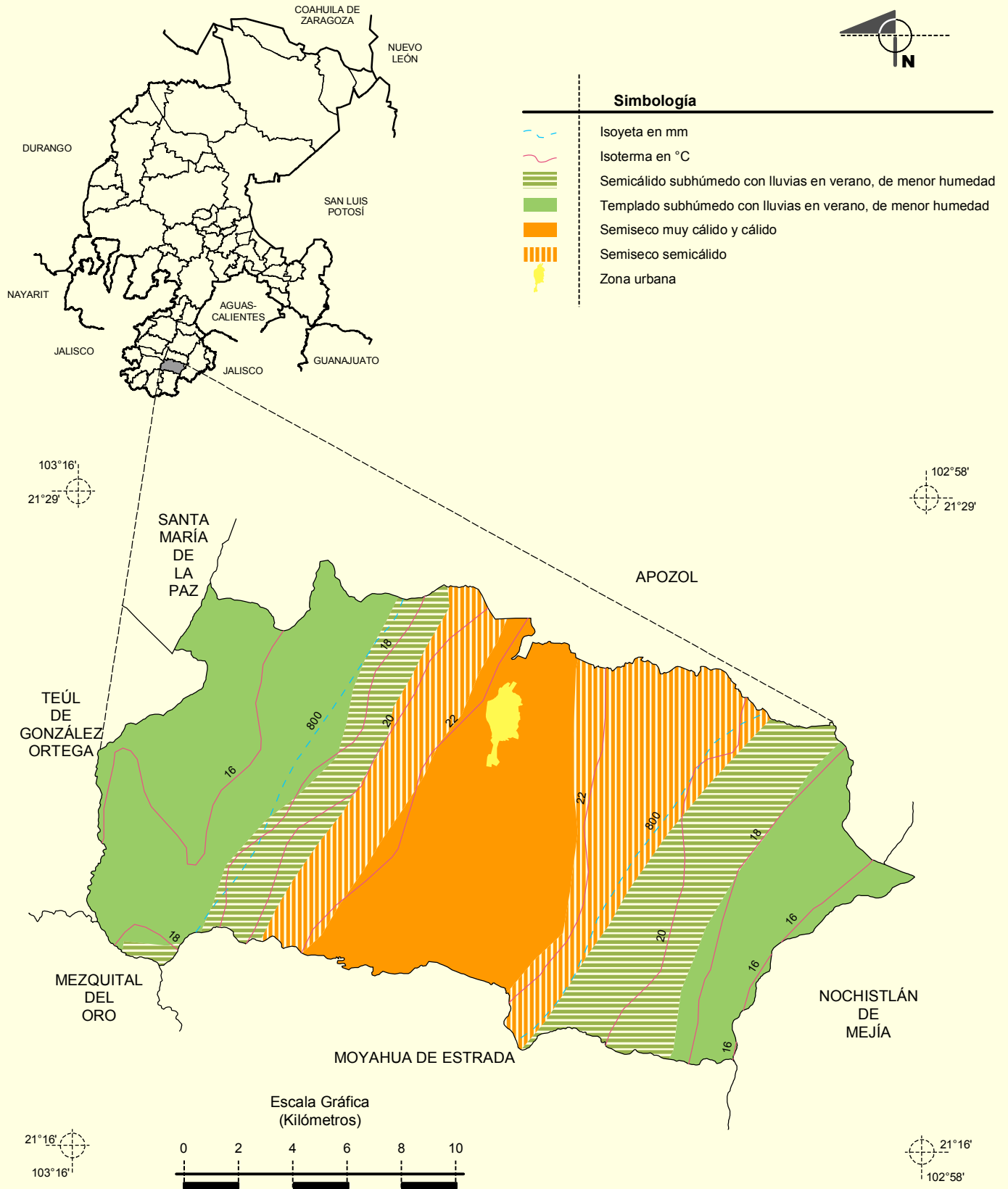
La zona urbana está creciendo sobre roca sedimentaria del Neógeno y suelo del Cuaternario, en valle intermontano con lomerío; sobre áreas originariamente ocupadas por suelos denominados Fluvisol, Regosol y Phaeozem; tiene clima semiseco muy cálido y cálido, y está creciendo sobre terrenos previamente ocupados por agricultura y selva.

**Localidades e Infraestructura para el Transporte**



Fuente: INEGI. Marco Geoestadístico Municipal 2005, versión 3.1.  
 INEGI. Información Topográfica Digital Escala 1:250 000 serie III.

**Climas**

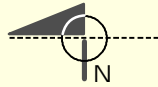


Fuente: INEGI. *Marco Geoestadístico Municipal 2005, versión 3.1.*







INEGI. Continuo Nacional del Conjunto de Datos Geográficos de las Cartas de Climas, Precipitación Total Anual y Temperatura Media Anual 1:1 000 000, serie I.

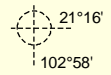
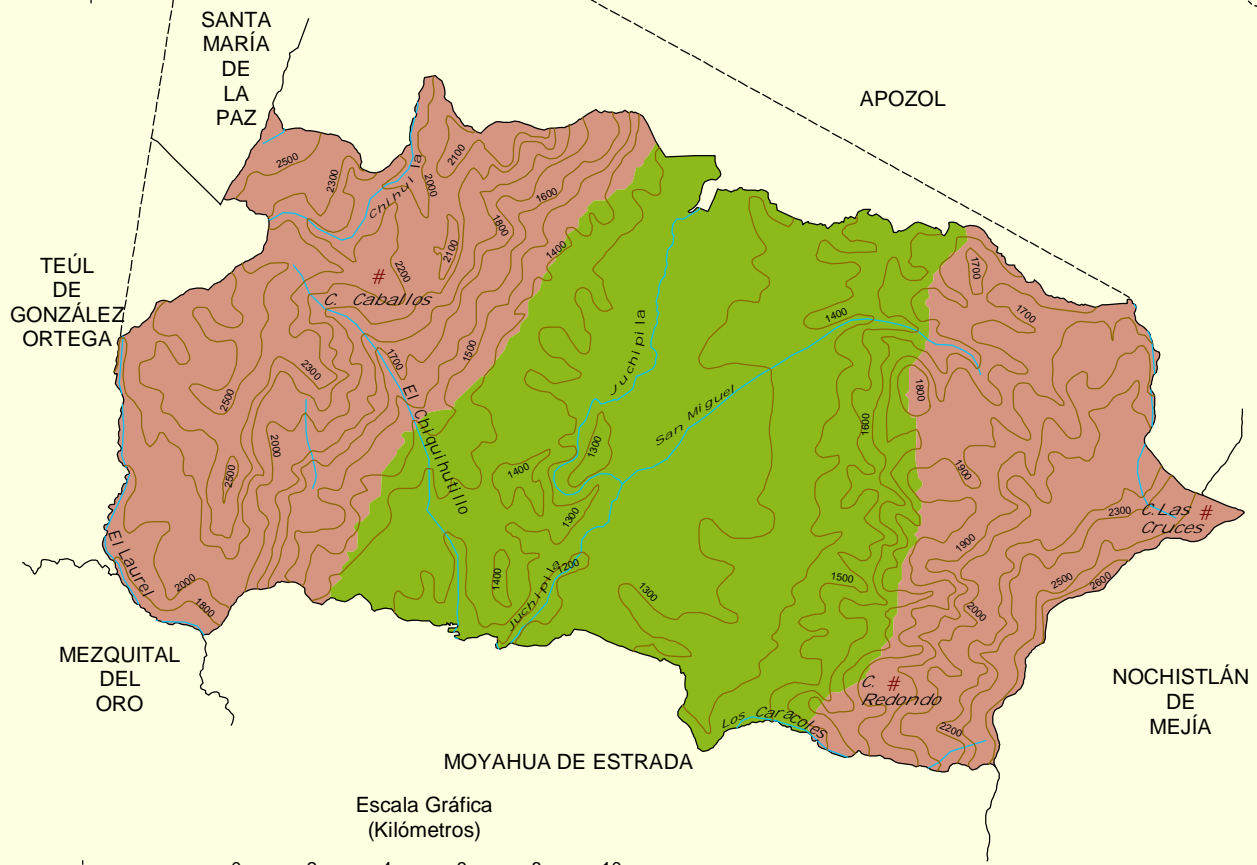
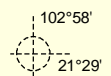
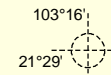
**Prontuario de información geográfica municipal de los Estados Unidos Mexicanos**  
**Juchipila, Zacatecas**

**Relieve**

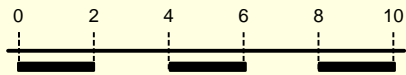


**Simbología**

-  Curva de nivel
-  Corriente de agua
-  Elevación principal
-  Sierra alta con mesetas
-  Valle intermontano con lomerío
-  Zona urbana



Escala Gráfica  
(Kilómetros)



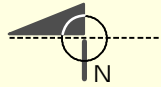
Fuente: INEGI. Marco Geoestadístico Municipal 2005, versión 3.1.

INEGI. Continuo Nacional del Conjunto de Datos Geográficos de la Carta Fisiográfica 1:1 000 000, serie I.

INEGI. Información Topográfica Digital Escala 1:250 000 serie III.

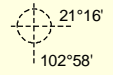
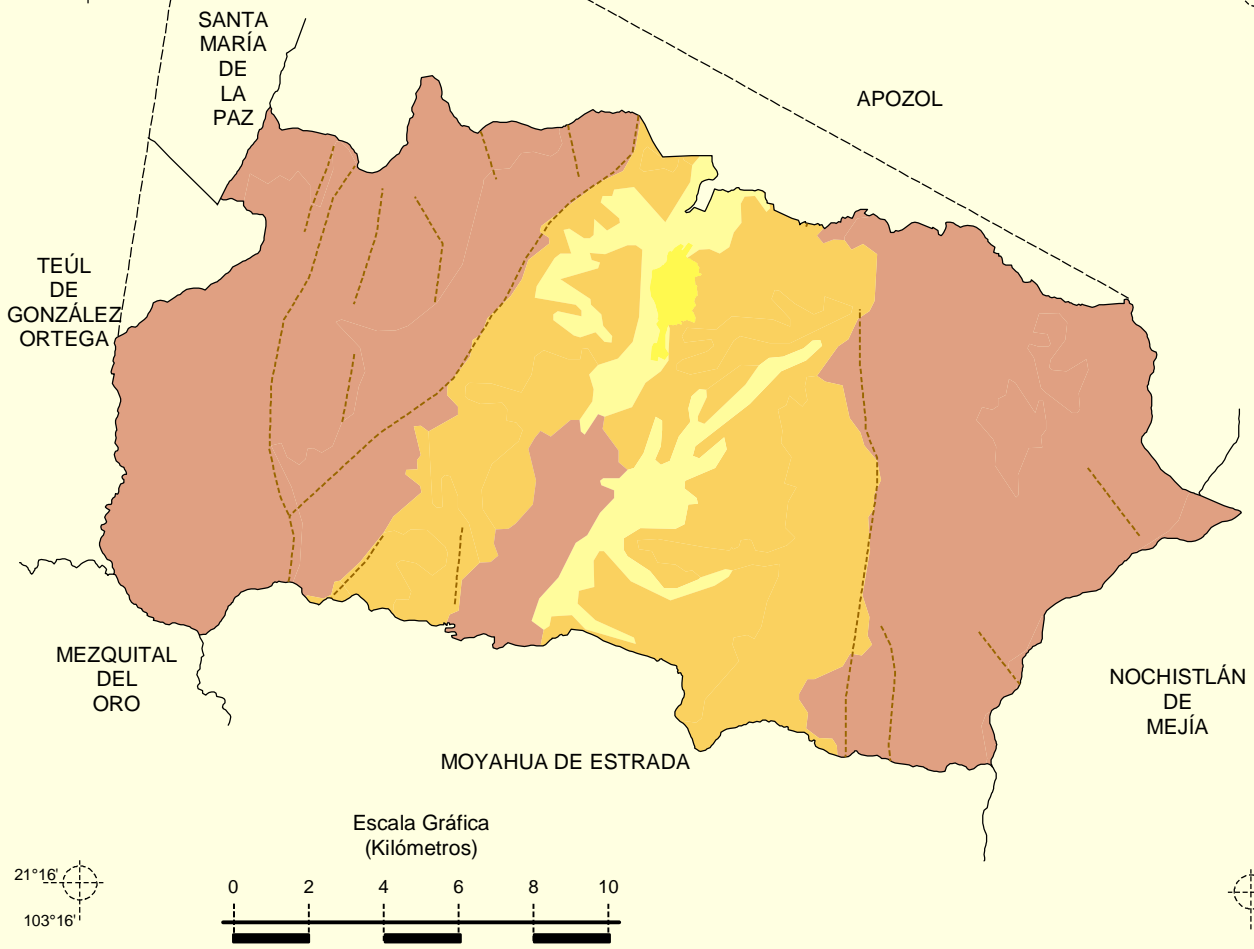
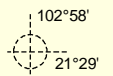
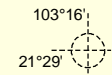
INEGI-CONAGUA. 2007. Mapa de la Red Hidrográfica Digital de México escala 1:250 000. México.

**Geología  
 (clase de roca)**

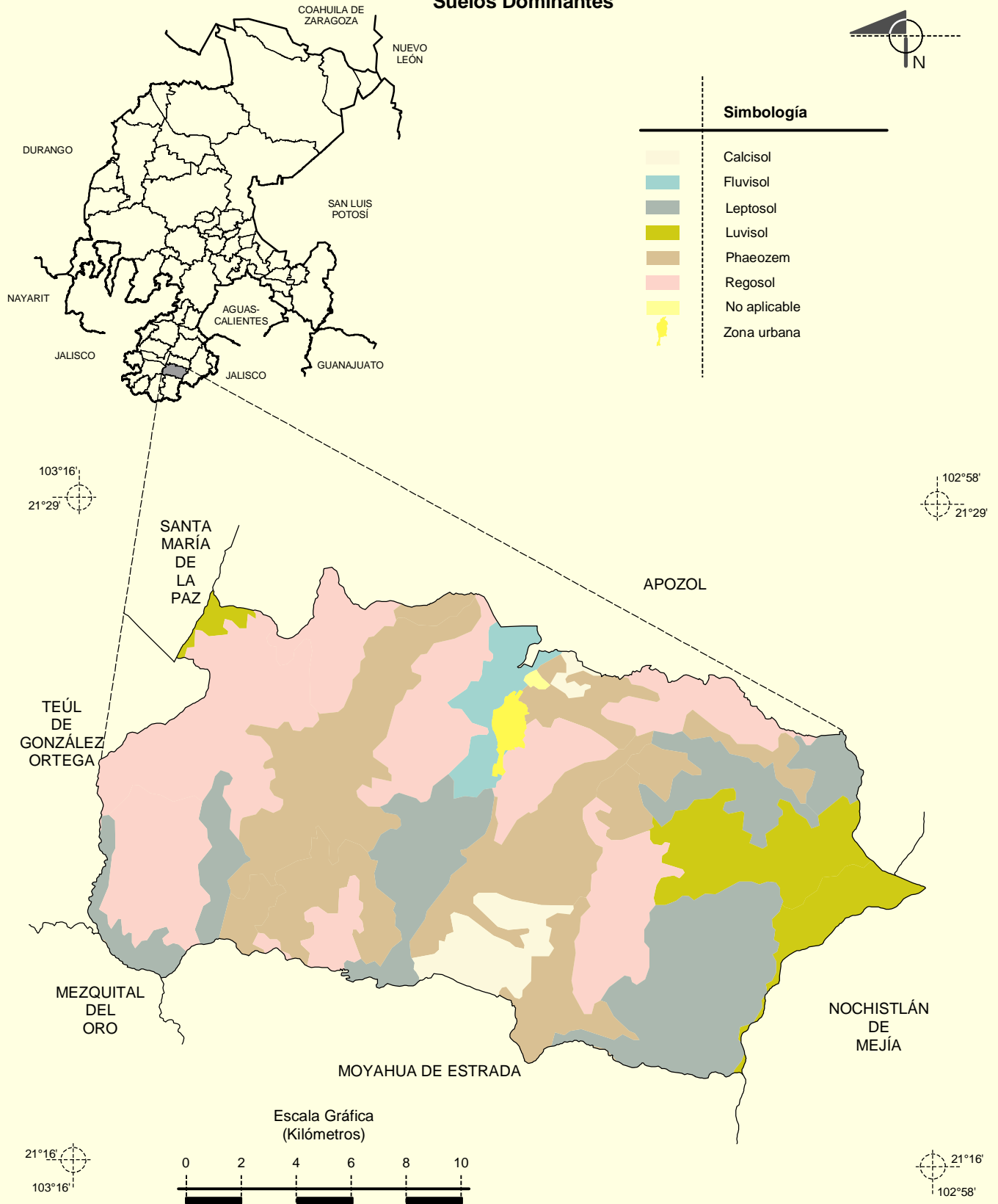


**Simbología**

- Ígnea extrusiva
- Sedimentaria
- Suelo
- Zona urbana
- Falla o fractura

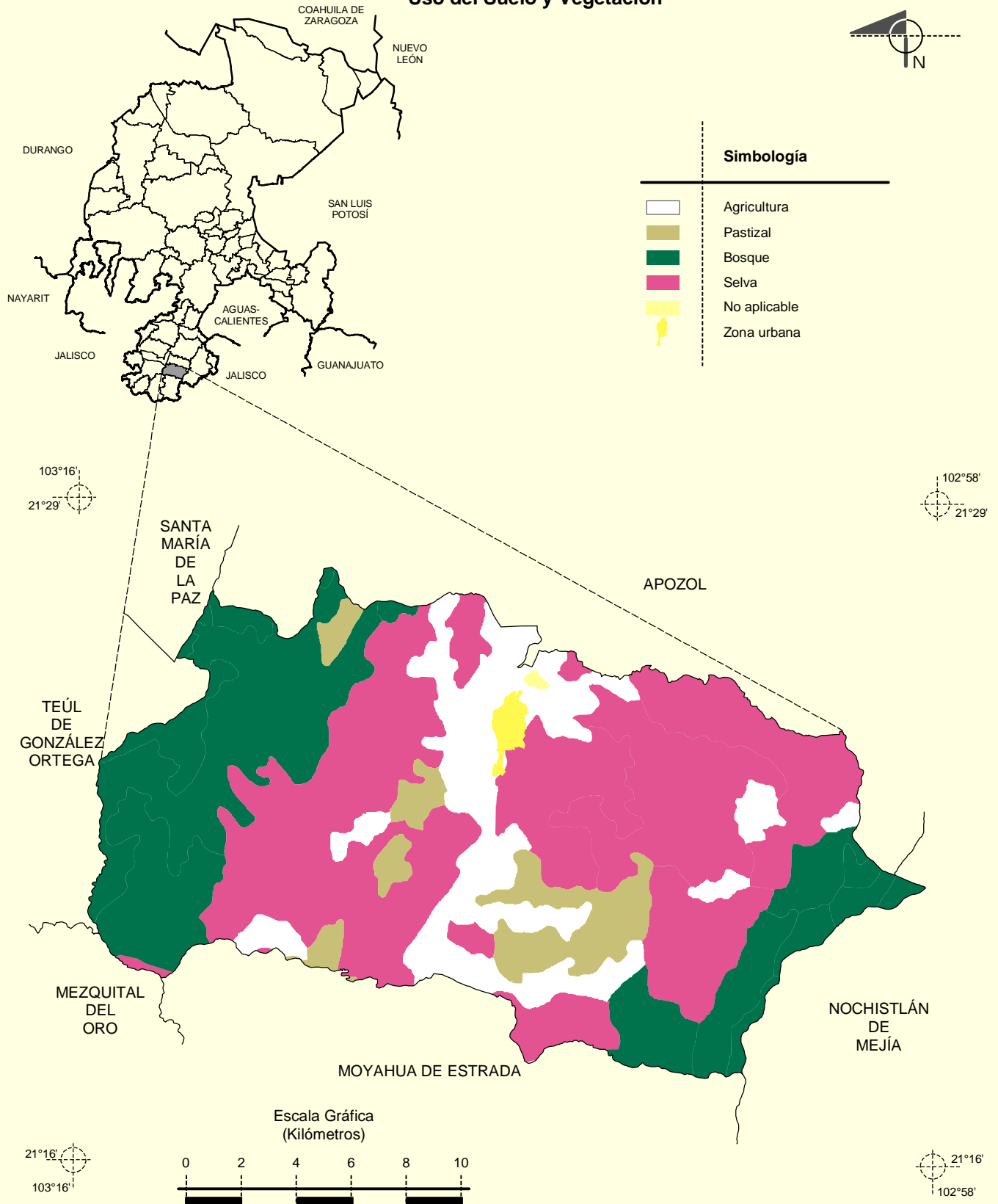


**Suelos Dominantes**



Fuente: INEGI. Marco Geoestadístico Municipal 2005, versión 3.1.  
 INEGI. Conjunto de Datos Vectorial Edafológico, Escala 1:250 000, Serie II (Continuo Nacional).

**Uso del Suelo y Vegetación**



Fuente: INEGI. Marco Geoestadístico Municipal 2005, versión 3.1.  
 INEGI. Conjunto de Datos Vectoriales de Uso del Suelo y Vegetación Serie III Escala 1:250 000.